

Centro di Educazione alla Sostenibilità Sassi di Roccamalatina

Un giorno al Parco

**Catalogo Itinerari Didattici
per sperimentare e conoscere
l'ambiente in un giorno**



Centro di Educazione alla Sostenibilità *Sassi di Roccamalatina*
Tel. 059 795721 - Fax 059 795044 - cea@parcosassi.it
www.parcosassi.it

Cosa sono gli ITINERARI DIDATTICI

Gli Itinerari didattici comprendono percorsi guidati e attività sul campo (osservazioni guidate, racconti e narrazioni, esperienze sensoriali, spiegazioni frontali, attività laboratoriali, ecc.) da svolgere nell'arco della giornata.

Illustrano il Parco nei suoi aspetti naturali e antropici con particolare riferimento alle specificità storico-naturalistiche e agli interventi di gestione del territorio. Propongono inoltre di vivere l'Area naturale protetta come un laboratorio di sperimentazione, per applicare le diverse metodologie dell'educazione all'ambientale e alla sostenibilità. Sono rivolti principalmente al mondo scolastico ma anche extrascolastico (Centri estivi, gruppi scout, ecc.).

Le proposte hanno durata di mezza o intera giornata e sono condotte dal personale, da educatori e da guide ambientali escursionistiche coordinate dal Centro di Educazione alla Sostenibilità del Parco. Per le attività, si utilizzano le strutture e gli strumenti dedicati all'educazione ambientale presenti sul territorio protetto.

Tutte le proposte sono adattabili alle esigenze della classe. Nuovi Itinerari possono essere realizzati con la consulenza dello Sportello Verde del Parco.

Su richiesta, si predispongono programmi *per viaggi di istruzione di più giorni* (I Soggiorni Verdi del Parco), anche in rete con le altre Aree naturali protette regionali.

Per *iniziative residenziali* è a disposizione l'Ostello del Parco *L'Antico Ospitale di San Giacomo*, ubicato tra i castagneti secolari di Zocca, per trascorre momenti di socialità e condivisione nel contesto naturale.

Note organizzative

- Per le attività didattiche nel Parco è necessario un abbigliamento adeguato: scarponcini da trekking o scarpe da ginnastica, giacca impermeabile oppure cappellino parasole a seconda della stagione, eventuale ricambio. Occorre munirsi di scorta d'acqua anche se lungo i sentieri sono accessibili numerose fontane. Si consiglia di non caricare gli zaini di pesi inutili.
- I pranzi, salvo diversa indicazione, si intendono al sacco.
- Prima dell'arrivo, contattare telefonicamente il Parco per la conferma del punto di ritrovo (telefono 059 795721 - 331 1153136).
- Per ritardi superiori all'ora e mezza, senza comunicazione, il Parco declina ogni responsabilità in caso di assenza dell'operatore assegnato.

Come prenotare

- 1) Il programma dettagliato dell'Itinerario si concorda preventivamente, contattando il CEAS del Parco (Dr.ssa Elena Iori) al numero telefonico 059 795721 oppure per posta elettronica (cea@parcosassi.it).
- 2) La conferma della prenotazione è obbligatoria e si effettua compilando ed inviando il modulo di prenotazione via fax al n. 059 795044, almeno 15 giorni prima della data prevista per l'uscita.
- 3) Insieme al modulo, deve essere inviata copia del versamento della caparra di prenotazione (di € 1,00 per partecipante per gruppi maggiori di 20 – € 20,00 per gruppi minori di 20) da versare su conto corrente postale n. 13572417 intestato a: Consorzio Parco Regionale Sassi di Roccamalatina - Servizio tesoreria, Via Pieve di Trebbio, 1287 - Roccamalatina (MO).
- 4) Il saldo sarà consegnato al Parco direttamente il giorno dell'uscita, dietro regolare ricevuta.

Il bosco del Tasso



Destinatari: Scuola Infanzia, Primaria-primο ciclo

"Ma quelle montagne toccano il cielo? Guarda, il Falco vola tra le nuvole..." e nel bosco il Tasso osserva silenzioso.

Durata: mezza giornata.

Percorso e attività: Roccamalatina, Borgo dei Sassi-Pieve di Trebbio (Centro Parco). Percorso semplice, che permette di esplorare l'ambiente delle rupi in cui vive il Falco pellegrino. Attraversando il bosco, si raggiungerà l'area del Centro Parco dove trascorrere la pausa pranzo e giocare in libertà.

Il sentiero degli Asinelli



Destinatari: Scuola Infanzia, Primaria-primο ciclo

Durata: mezza giornata.

Percorso e attività: Roccamalatina - La Grilla - Pieve di Trebbio (Centro Parco). Lungo un sentiero in gran parte in discesa, gli asinelli e altri simpatici animali vi danno il benvenuto. Si raggiunge poi la sede del Parco, nel contesto di un antico edificio rurale, per scoprire e conoscere la biodiversità dell'Area naturale protetta.

Facoltativa la visita al borgo di Rocca di Sopra per l'osservazione delle rupi dei Sassi di Roccamalatina.

Il bosco fantastico



Destinatari: Scuola dell'Infanzia, Scuola Primaria

Gli Gnomi si sono dati appuntamento in un antico bosco silenzioso. Si scorgono qua e là dietro un tronco o una roccia, tra muschi, licheni e antiche fenditure.

Durata: è consigliata l'intera giornata (almeno 4 ore nel Parco).

Obiettivi: avvicinare i bambini al mondo naturale e ai suoi segreti; sperimentare il "fantastico" attraverso i personaggi del bosco; promuovere il rispetto dell'ambiente e del territorio; promuovere il "sapersi prendere cura" dell'ambiente naturale; promuovere lo spirito di gruppo.

Metodologia-Strumenti: attività sensoriali; narrazione; osservazioni guidate.

Luogo: l'area dove vivono gli Gnomi del Parco è il bosco è in prossimità del Mulino della Riva, raggiungibile a piedi da Castellino delle Formiche oppure da S. Apollonia-Guiglia.

Note organizzative:

- Pur non essendo un itinerario di lunga percorrenza, presenta alcuni dislivelli che vengono affrontati con molta calma e diluiti nell'arco di tutta la giornata;
- Il pranzo è al sacco;
- La presenza di acqua è garantita da una sorgente in prossimità dell'area pic-nic;
- Non ci sono servizi igienici lungo il percorso, ma... molto bosco!

Dis-orientiamoci al Parco



Destinatari: Scuola primaria e secondaria 1°

Durata: 1 uscita di un'intera giornata al Parco.

Obiettivi: saper interpretare una carta topografica attraverso la lettura corretta dei simboli, della scala di riduzione, delle curve di livello; saper mettere a confronto la carta con la porzione di territorio che essa rappresenta; conoscere i primi rudimenti dell'uso della bussola; sviluppare lo spirito di gruppo.

Metodologia-Strumenti: costruzione di semplici mappe di un territorio noto; presentazione e analisi di carte topografiche; presentazione della bussola e prime pratiche per il suo corretto utilizzo; una prova di orientamento all'aperto lungo uno dei sentieri del Parco.

I frutti d'autunno

Con raccolta autunnale delle castagne



Tariffa aggiuntiva per raccolta castagne

Destinatari: Scuole di ogni ordine e grado

Durata: mezza oppure intera giornata.

Percorso e attività: L'itinerario comprende la visita al Centro Visita del Parco *Museo del Castagno* di Zocca per avvicinare i ragazzi alla scoperta degli stili di vita, della storia e delle tradizioni legate alla coltivazione del castagno. Sono previste attività di osservazione nei boschi secolari adiacenti il Museo, nell'affascinante *Bosco delle Betulle* e nei castagneti, dove in autunno si possono raccogliere i prelibati frutti.

Il Museo del Castagno (Lame di Zocca) - Centro Visitatori del Parco

Il Museo, in collaborazione con il Parco, sviluppa un percorso espositivo sull'ecologia del castagno e sul ciclo di raccolta e lavorazione dei prelibati frutti, arricchito da diorami ed allestimenti con vecchi attrezzi ed oggetti

Tigella o Crescentina?




Destinatari: Scuola Primaria, Scuola secondaria 1°

Durata: mezza oppure intera giornata.

Percorso e attività: un Itinerario alla scoperta del passato, della cultura locale e delle tradizioni legate all'uso della Tigella (disco in terracotta per la cottura delle crescentine montanare). Dopo la visita alla Sala degli Stemmi-Mostra della Tigella di Samone, un'escursione negli ambienti del Parco permetterà di conoscere l'origine delle materie prime di questi particolari manufatti, gli antichi mulini ad acqua nel contesto naturale del Parco.

tariffa aggiuntiva
per laboratorio

Sulle tracce della Storia




Destinatari: Scuola primaria, Scuola secondaria 1°

Durata: mezza oppure intera giornata.

Percorso e attività: un vero e proprio percorso attraverso l'evoluzione storica del territorio dal Medioevo al '900 mediante la lettura delle testimonianze lasciate dall'uomo nel corso dei secoli (edifici religiosi e rurali come l'antica Pieve di Trebbio, le case-torri, le torri rondonaie).

Itinerario fantastico delle Guglie



Destinatari:

Scuola Primaria-secondo ciclo, Scuola secondaria 1° e 2°

Durata: intera giornata.

Percorso: Parcheggio Casellina, Roccamalatina - Rocca di Sopra, salita al Sasso della Croce (Centro Visitatori)- sentiero n. 5 - Pieve di Trebbio, Centro Parco "Il Fontanazzo" con Mostra Naturalistica.

Caratteristiche: Itinerario avventuroso nel cuore del Parco tra rupi, canyon, ponti tibetani e piccole ferrate, dove gli animali vivono indisturbati.

Il percorso del pane



Destinatari: Scuola Primaria, Scuola Secondaria 1°

Durata: intera giornata.

Il percorso dal chicco alla farina fino alla preparazione del pane, in un contesto come quello del Parco dove, da tempo, l'uomo cerca il corretto equilibrio tra natura e agricoltura.

Percorso e attività: dopo una semplice passeggiata per osservare il paesaggio, i partecipanti saranno coinvolti nell'impasto, lievitazione e cottura nel forno a legna del pane, come si faceva un tempo.

Come si fa a fare le montagne?



Destinatari:


Scuola secondaria 1° grado — cl. 2[^] e 3[^].

Durata: 1 uscita di una giornata intera al Parco.

Argomento: l'Orogenesi, ovvero "la formazione delle montagne". Il progetto vuole suscitare nei ragazzi la curiosità verso le dinamiche del pianeta in cui viviamo ma, più nello specifico, conoscere la realtà geologica regionale del nostro Appennino. Il territorio del Parco sarà il laboratorio di sperimentazione per comprendere tali fenomeni.

Obiettivi: portare i ragazzi a ragionare su quanti tipi di rocce esistono in natura (diversi per genesi, mineralogia, forma, deformazione, comportamento, colore, odore, sapore, contenuto, ecc.); guidare i ragazzi a scoprire alcuni concetti geologici di base; spiegare alcuni fenomeni naturali che si verificano nel mondo e di cui si è sempre solo sentito parlare alla televisione.

Metodologia-Strumenti: tramite esperienze specifiche basate sull'esplorazione, la scoperta, l'osservazione diretta, la formulazione di ipotesi e la realizzazione di elaborati e modellini si vuole esplorare, utilizzando i sensi e l'immaginazione, la dinamica naturale che porta alla formazione delle montagne, stimolando nei ragazzi il gusto della curiosità e la capacità critica e interrogativa verso alcuni fenomeni geologici che scuotono il pianeta Terra.



Le rocce raccontano



Destinatari: Scuola Secondaria 1° e 2°

Obiettivi: avvicinare alla geologia mediante osservazioni guidate nel Parco, punto di eccellenza naturalistica e paesaggistica nel contesto regionale; promuovere la conoscenza del territorio come strumento di formazione e stimolo di comportamenti di rispetto dell'ambiente naturale e di uso sostenibile delle risorse.

Durata: intera giornata.

Contenuti e descrizione del percorso:

Mattino: Introduzione generale e osservazione degli elementi che compongono il paesaggio geologico (caratteristiche litologiche, fenomeni di modellamento delle rocce, dissesti idrogeologici).

Salita al Sasso della Croce, con esplorazione guidata per conoscere l'ambiente delle rupi. Trasferimento a Pieve di Trebbio per la visita alla sezione geologica della *Mostra sugli ambienti del Parco* e laboratorio riconoscimento rocce. Pausa pranzo presso l'area esterna del Centro Parco.

Pomeriggio: Esplorazione guidata lungo un semplice percorso ad anello per conoscere gli ambienti delle argille.

Itinerario: Roccamalatina, Borgo dei Sassi-Pieve di Trebbio-Mulino delle Vallecchie-Pieve di Trebbio: lunghezza circa 2,5 km.

Sulle rive del Rio Frascara



Destinatari: Scuola Primaria, Secondaria 1° e 2°

Durata: mezza giornata.

Percorso: Centro Parco "Il Fontanazzo", Pieve di Trebbio - Rio Frascara - Casona di Marano.

Caratteristiche: itinerario suggestivo lungo il torrente dove vive il Gambero di fiume. Un susseguirsi di panorami, ponticelli e ponti tibetani accompagna i ragazzi alla scoperta della flora e della fauna del bosco umido.

Note: il sentiero è stato recentemente sistemato con 19 nuovi attraversamenti del torrente.

Aromi e profumi



tariffa integrativa

Destinatari: Scuola Infanzia, Primaria, Secondaria 1°

Durata: mezza o intera giornata.

Argomenti e obiettivi: avvicinare i bambini ed i ragazzi al mondo naturale ed ai suoi profumi, osservare alcune piante aromatiche spontanee e coltivate, comprenderne le caratteristiche, gli utilizzi e le trasformazioni.

Attività: per i più piccoli, esplorazione sensoriale del *sentiero delle piante officinali* spontanee; per i più grandi, esplorazione del *sentiero delle piante aromatiche* attraverso l'utilizzo di cartografie; per tutti, laboratorio manipolativo.

A caccia di tracce



Destinatari: Scuola Primaria, Secondaria 1°

Durata: mezza o intera giornata.

Argomenti e obiettivi: sulle tracce degli animali selvatici del bosco attraverso l'osservazione dei segnali della loro presenza: dai resti dei pasti alle impronte, dalle penne alle tane.

Un divertente gioco coinvolgerà i bambini e i ragazzi nella scoperta dei segreti del fantastico mondo degli animali nascosti nel bosco.

Attività: i partecipanti muniti di taccuino, a gruppi oppure singolarmente, cercheranno lungo il percorso tutte le tracce che incontreranno (reperti, disegni, fotografie). Al termine, sulla base di un punteggio collegato alle diverse tipologie di tracce rinvenute ("catalogo delle tracce"), vincerà chi troverà quelle più rare, conseguendo il punteggio più alto.

Caccia al tesoro del Parco



Destinatari: scuola primaria, secondaria di 1°


Durata: mezza o intera giornata.

Argomenti e obiettivi: scoprire il territorio lungo un percorso prestabilito, tramite carta, bussola e questionario.

Attività: dopo una breve lezione introduttiva alla lettura della carta e della bussola i ragazzi suddivisi in gruppo dovranno effettuare un percorso che ha come obiettivo finale la scoperta del "tesoro". Tramite il questionario, i ragazzi saranno guidati nel rispondere a domande e nel cercare reperti. Al termine, il gruppo che avrà conseguito il maggior punteggio vincerà il tesoro.

Percorso: segue un tracciato ad anello con partenza ed arrivo al Centro Parco di Pieve di Trebbio, lungo il sentiero n. 1 fino al borgo dei "Sassi", poi lungo l'itinerario n. 6 per chiudere l'anello.

Antiche emozioni tra i castagneti secolari



Destinatari: scuola primaria, secondaria di 1°

Durata: intera giornata nel castagneto dell'antico Ospitale di San Giacomo di Zocca.

Argomenti e obiettivi: gli antichi castagneti formati da vecchi alberi sono luoghi affascinanti ed emozionanti, che custodiscono gelosamente le tracce del loro passato. Essi possono essere visti con gli occhi di un viandante giunto da terre lontane per ritrarne le forme nelle sue opere artistiche; allo stesso tempo possono essere osservati con gli occhi di un naturalista, che studia biologia e conservazione delle piante che lo compongono. Tra gli obiettivi, avvicinare i bambini al mondo della natura anche attraverso le emozioni, studio della biologia del castagno.

Metodologia-Strumenti: attività sensoriali ed emozionali, metodo scientifico, laboratorio creativo.

L'itinerario del Carbonaio



Destinatari: Scuola Primaria, Scuola Secondaria 1° e 2°

Durata: mezza giornata.

Argomenti e obiettivi: itinerario che riporta al tempo in cui l'uomo trae-va sostentamento dal bosco mediante la produzione di carbone vegetale. Lungo in semplice sentiero nel bosco, sono presenti alcune tappe con la ricostruzione delle diverse fasi di preparazione della carbonaia (catasta ordinata di legno).

Percorso: Roccamalatina (campo sportivo) - Rio Tregenda - Carbonaia - Borgo dei Sassi (Centro Visite) - Roccamalatina

Le rocce e le antiche costruzioni



tariffa integrativa per laboratorio

Destinatari: Scuola Primaria, Scuola Secondaria 1°

Durata: mezza oppure intera giornata con laboratorio creativo.

Argomenti e obiettivi: riconoscere le rocce, comprendere come si sono formate e quale è stato il loro utilizzo nelle antiche abitazioni, riconoscere alcune tipologie di edifici antichi.

Attività: prelievo e osservazioni guidate di alcuni campioni di rocce, studio di edifici di carattere storico e del materiale con il quale sono stati costruiti.

Percorso: Roccamalatina - La Grilla - Pieve di Trebbio (circa 1,5 km).

ITINERARI DIDATTICI "Un giorno al Parco"

Percorsi guidati nel territorio

Tariffe e modalità di prenotazione

	Per classi con PIU' DI 20 ALUNNI	
- mezza giornata	€	4,00 cad.
- una giornata	€	5,50 cad.
	Per classi con MENO DI 20 ALUNNI	
- mezza giornata	€	80,00 a classe
- una giornata	€	110,00 a classe

La quota comprende:

- Supporto dell'Operatore per tutta la durata dell'Itinerario;
- Accesso gratuito alle sale espositive e alle strutture didattiche;
- Salita gratuita al "Sasso della Croce" (su richiesta, se non prevista dall'Itinerario);
- Visita gratuita alla Pieve romanica di Trebbio (su richiesta, se non prevista dall'Itinerario);
- Materiale illustrativo e didattico;
- Personalizzazione dell'Itinerario.

Costi aggiuntivi

- Se l'Itinerario prevede la raccolta di castagne, è prevista la tariffa aggiuntiva di € 1,00 cad.;
- Per le proposte con laboratorio, è prevista la tariffa aggiuntiva di € 1,00 cad..

AGEVOLAZIONI e CONTRIBUTI SPESE

- **SCONTO del 50% per le Scuole dei Comuni consorziati nel Parco**
(Castelvetro, Guiglia, Marano sul Panaro, Savignano sul Panaro, Vignola, Zocca).
- **Possibili CONTRIBUTI per le spese di viaggio e della guida ambientale**
(Fondo Incentivazione Appennino Modenese: Provincia di Modena tel. 059. 200.013).

PER PRENOTARE

- 1) Il programma dettagliato dell'Itinerario si concorda preventivamente, contattando il CEAS del Parco (Dr.ssa Elena Iori) al numero telefonico 059.795721 oppure per posta elettronica (cea@parcosassi.it).
- 2) La conferma della prenotazione è obbligatoria e si effettua compilando ed inviando il modulo di prenotazione via fax al n. 059/795044, almeno 15 giorni prima della data prevista per l'uscita.
- 3) Insieme al modulo, deve essere inviata copia del versamento della caparra di prenotazione (di € 1,00 per partecipante per gruppi maggiori di 20 – € 20,00 per gruppi minori di 20) da versare su conto corrente postale n. 13572417 intestato a: Consorzio Parco Regionale Sassi di Roccamalatina - Servizio tesoreria, Via Pieve di Trebbio, 1287 - Roccamalatina (MO).
- 4) Il saldo sarà consegnato al Parco direttamente il giorno dell'uscita, dietro regolare ricevuta.

PER L'ARRIVO AL PARCO

- 1) Prima dell'arrivo al Parco, contattare telefonicamente il Centro Parco (telefono 059.795721) per la conferma del punto di ritrovo.
- 2) Per ritardi superiori all'ora e mezza, senza comunicazione, il Parco declina ogni responsabilità in caso di assenza dell'operatore assegnato.



SCHEDA PRENOTAZIONE ITINERARI DIDATTICI



Al Centro di Educazione alla Sostenibilità "Sassi di Roccamalatina"
Via Pieve di Trebbio, 1287 - 41050 Roccamalatina (Mo)
Fax 059.79.50.44 - cea@parcosassi.it

Scuola dell'Infanzia Scuola primaria Scuola Secondaria I grado Scuola Secondaria II grado

Denominazione Scuola _____ Classe/i _____

Indirizzo _____ n° _____

Comune _____ Prov. (____)

Tel. _____ Fax _____ E-mail _____

N° studenti _____ N° insegnanti _____

Alunni con ridotte o impedite capacità motorie o sensoriali
tipo di difficoltà _____ SI NO

Referente responsabile _____

Recapito del referente (Tel./Cell.) _____ E-mail _____

Come ha conosciuto queste offerte? Contatto diretto Altro specificare _____

ITINERARIO SCELTO

Mezza giornata. Percorso: _____

Intera giornata. Percorso: _____

Ulteriori dettagli per la didattica e l'organizzazione logistica

Variante in caso di maltempo: le attività si svolgeranno presso il Museo del Castagno, Lame di Zocca.

Data scelta: _____

Ora arrivo al Parco: _____ Ora partenza dal Parco _____

Data compilazione: _____

Firma del referente responsabile

Si precisa che i dati verranno trattati ai sensi di quanto disposto dal D.Lgs. 196/03.

ALLEGARE RICEVUTA DELLA CAPARRA DI PRENOTAZIONE

versata sul c/c postale n. 13572417 intestato a Consorzio Parco Reg.le dei Sassi di Roccamalatina - Servizio Tesoreria - via Pieve di Trebbio 1287 - Guiglia (MO).